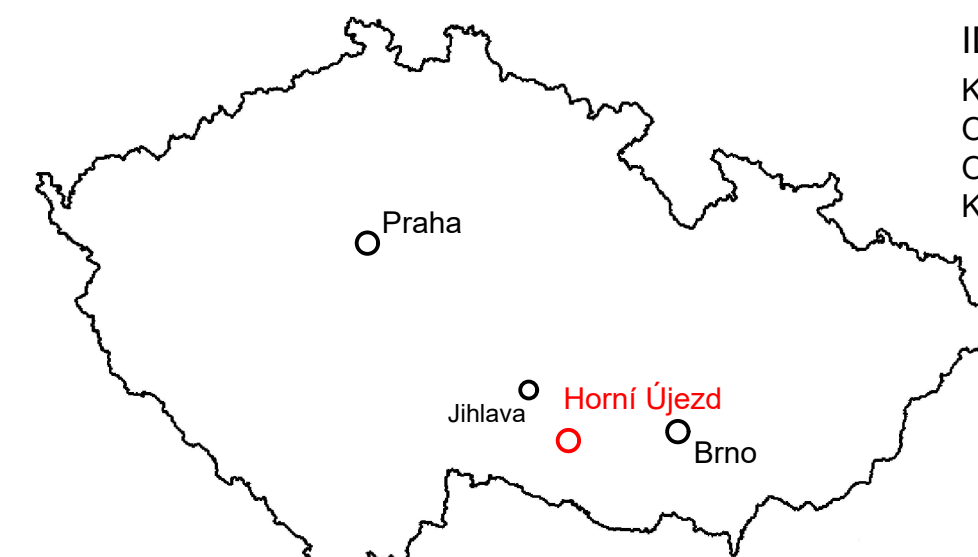
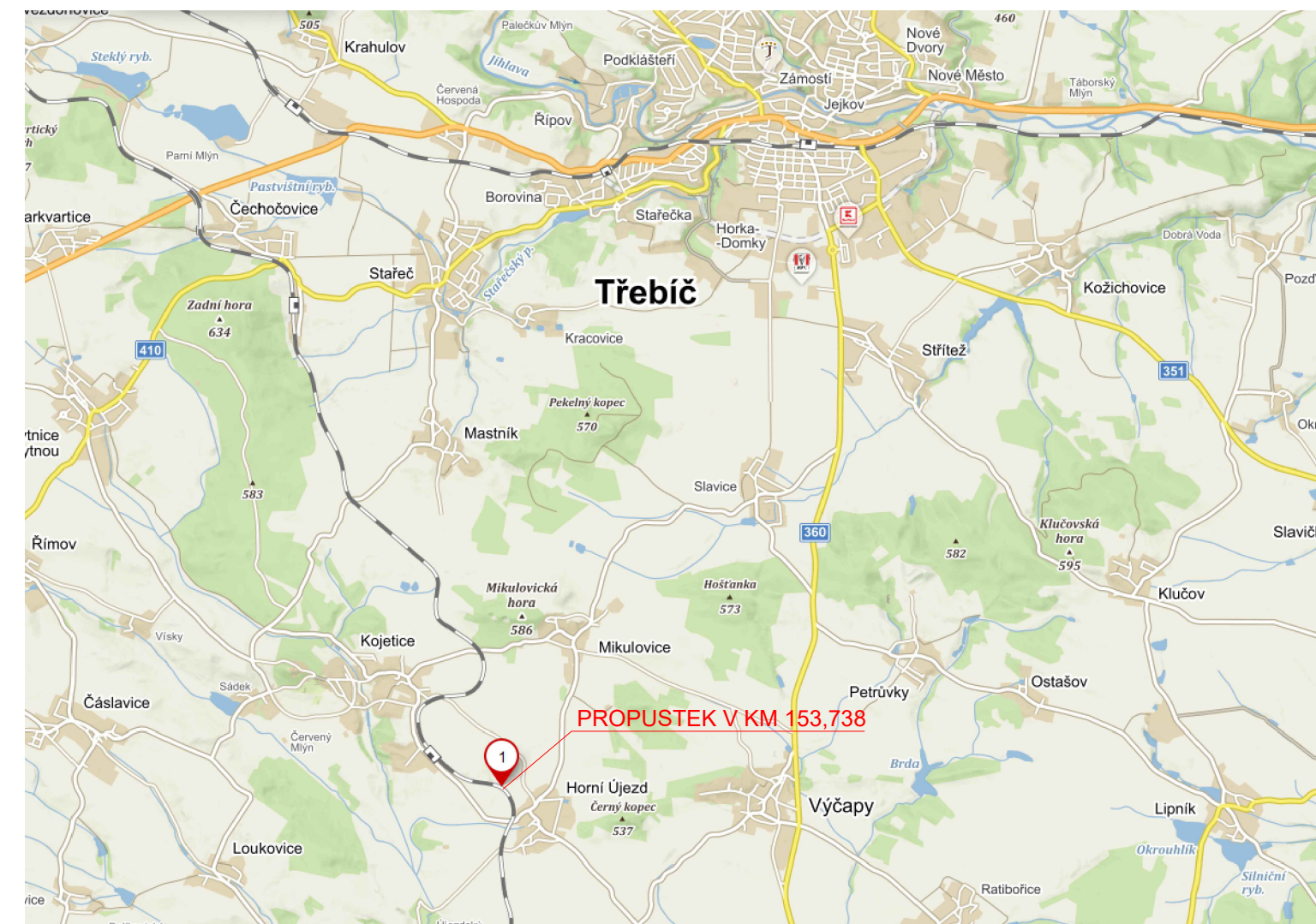


The map illustrates the proposed railway line between Kolín and Kojetic. The corridor is highlighted in light blue, with a dashed line indicating the alignment. Key features include:

- Directional Indicators:** Arrows pointing towards **KOLÍN** and **KOJETICE** are placed along the corridor.
- Land Parcels:** Various parcels are labeled with numbers and names, such as 321/1, 326/3, 327/2, 330/4, 330/1, 330/2, 335/6, 335/7, 335/8, 332/4, 336/10, 336/9, 336/7, 335/5, 334/3, 334/1, 334/2, 334/3, 334/4, 334/5, 334/6, 334/7, 334/8, 334/9, 334/10, 334/11, 334/12, 334/13, 334/14, 334/15, 334/16, 334/17, 334/18, 334/19, 334/20, 334/21, 334/22, 334/23, 334/24, 334/25, 334/26, 334/27, 334/28, 334/29, 334/30, 334/31, 334/32, 334/33, 334/34, 334/35, 334/36, 334/37, 334/38, 334/39, 334/40, 334/41, 334/42, 334/43, 334/44, 334/45, 334/46, 334/47, 334/48, 334/49, 334/50, 334/51, 334/52, 334/53, 334/54, 334/55, 334/56, 334/57, 334/58, 334/59, 334/60, 334/61, 334/62, 334/63, 334/64, 334/65, 334/66, 334/67, 334/68, 334/69, 334/70, 334/71, 334/72, 334/73, 334/74, 334/75, 334/76, 334/77, 334/78, 334/79, 334/80, 334/81, 334/82, 334/83, 334/84, 334/85, 334/86, 334/87, 334/88, 334/89, 334/90, 334/91, 334/92, 334/93, 334/94, 334/95, 334/96, 334/97, 334/98, 334/99, 334/100.
- Infrastructure:** A **VÝTOK** (outlet) is marked near the center of the corridor. A **VTOK** (inlet) is marked near the bottom right. A **PŘÍSTUPOVÁ KOMUNIKACE (KOMUNIKACE OSTATNÍ)** (access communication) is marked near the bottom right.
- Communication Lines:** A **NEZPEVNĚNÁ KOMUNIKACE** (unsecured communication) is marked near the bottom right. A **ZPEVNĚNÁ KOMUNIKACE** (secured communication) is marked near the bottom right.
- Other Labels:** **Před lištím** (Before the fence) is written near the center. **HORNÍ ÚJEZD** is written near the bottom right.





Kraj: KRAJ VYSOČINA  
Okres: TŘEBÍČ  
Obec: HORNÍ ÚJEZD [590 649]  
Katastrální území: HORNÍ ÚJEZD U  
TŘEBÍČE [644 528]

———— KATASTR - HRANICE POZEMKŮ  
—S—S—S— KATASTR - SLUČKY  
— · · —SŽ— · · —SŽ— KATASTR - HRANICE Správy železnic, s.o.

SOUŘADNICOVÝ SYSTÉM: S-JTSK  
VÝŠKOVÝ SYSTÉM: Bpv

STAVBA:	Oprava propustku v km 153,738 na trati Retz - Kolín
---------	--

OBJEDNATEL: **Správa železnic, s.o.**  
**Oblastní ředitelství Brno**  
 Kounicova 26  
 611 43 Brno

 <b>dipont</b>		DIPONT s.r.o., projektová a inženýrská činnost Klášská 1432/18 , 400 01 Ústí nad Labem, CZ E: dipont@dipont.cz T: 00420 475 201 724		Zakázka:  <b>D22005</b>		Datum:  <b>11/2022</b>	
ODP. PROJEKTANT STAVBY  ING. MARTIN PLŠEK		VYPRACOVAL  KARLA HROTKOVÁ, DIS.		TECHNICKÁ KONTROLA  ING. PETR NOVÁK		Účel PD:  DSP	
						Měřitko:  1:1000	
				Formát:  5xA4			
STAVBA:  <b>Oprava propustku v km 153,738 na trati Retz - Kolín</b>				Část:  <b>C</b>		Paré:  	
PRÍLOHA:  <b>PŘEHLEDNÁ SITUACE OBLASTI STAVBY</b>				Příloha:  <b>1</b>			